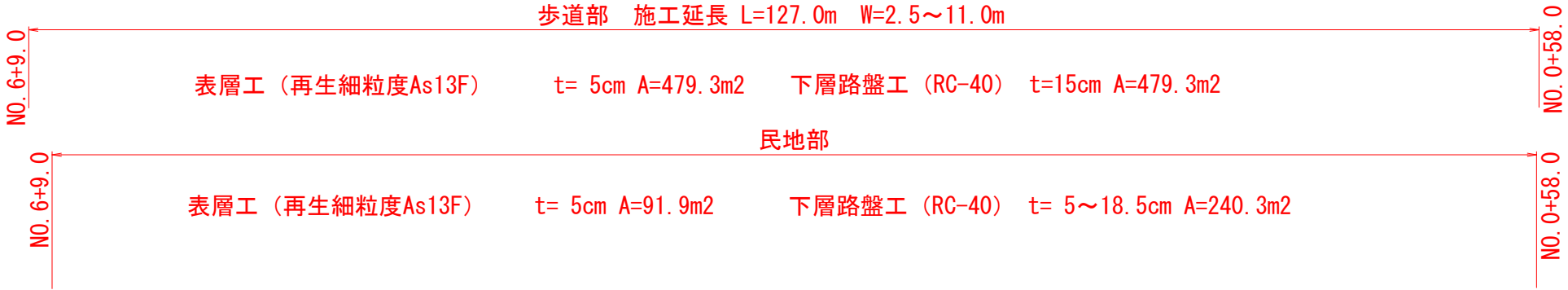
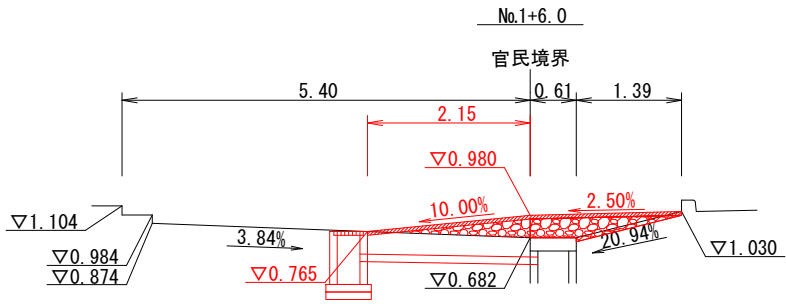
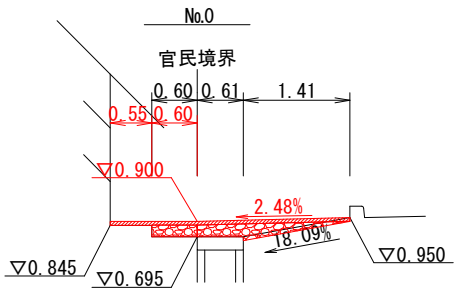
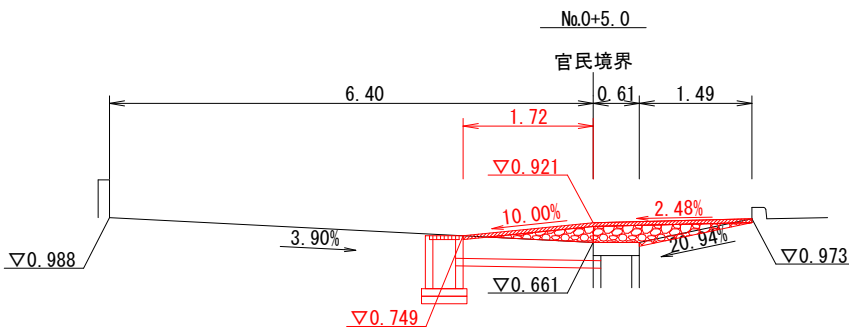
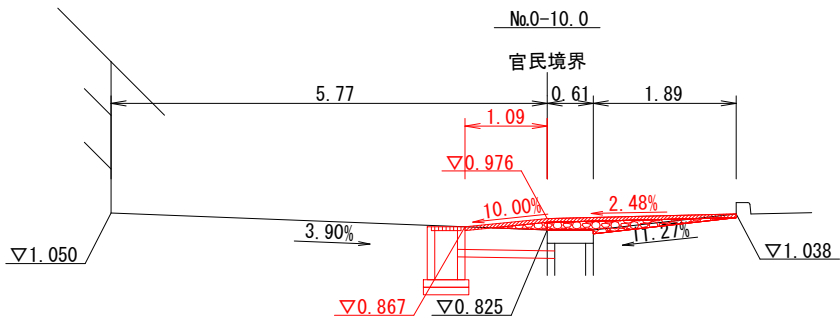
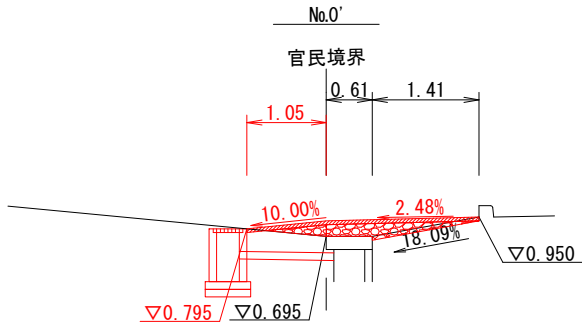
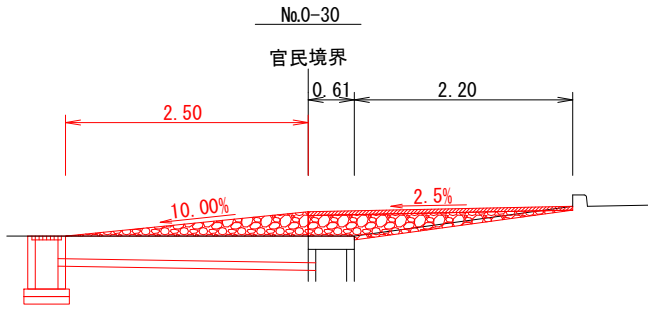


## 令7-単 藤倉庚塚線歩道改修工事





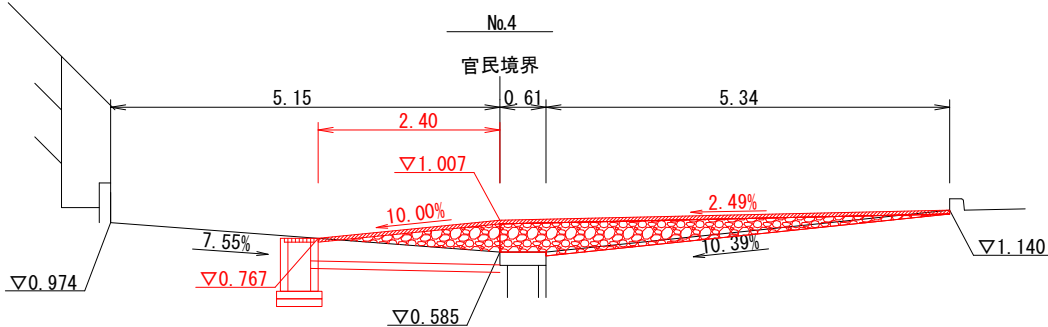
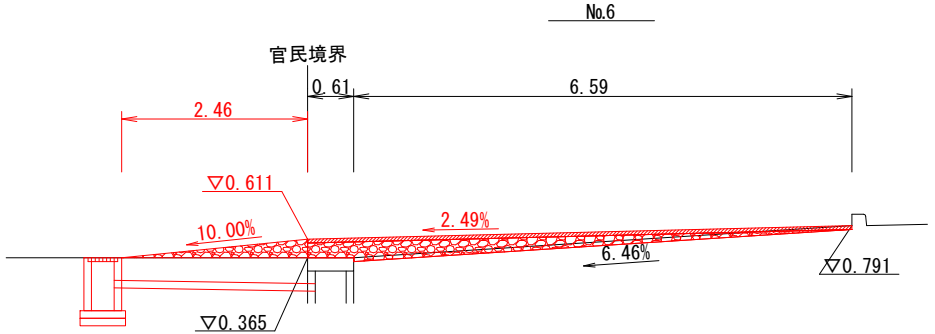
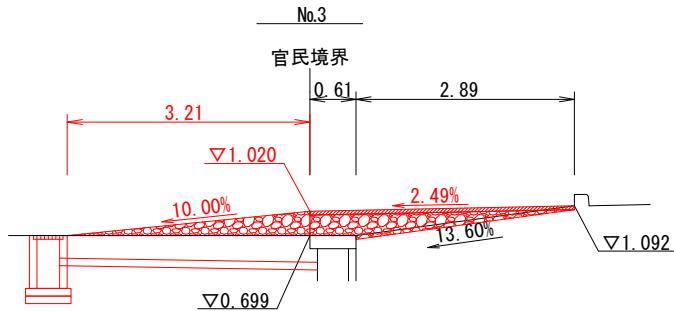
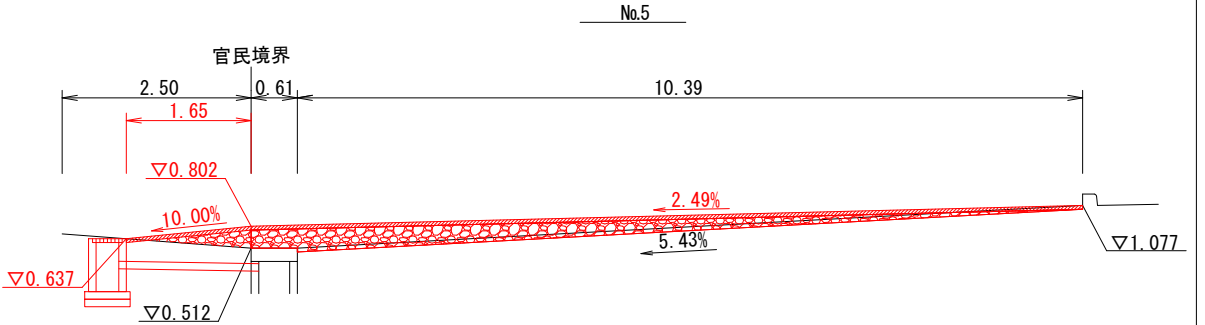
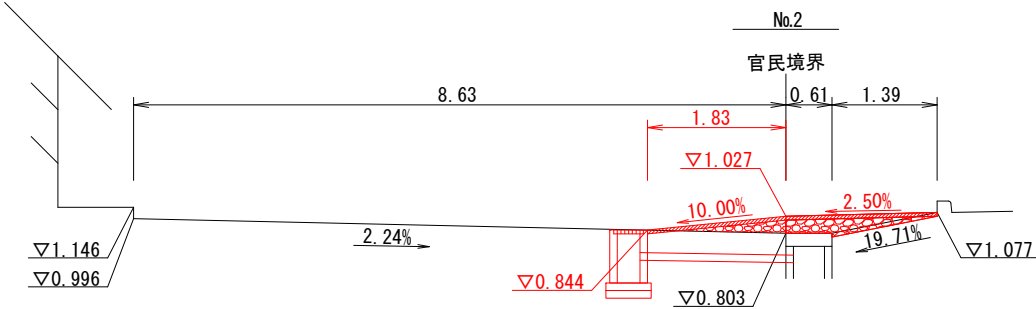
横断図(1)



工事年度	令和7年度		
箇所	塩竈市 藤倉二丁目 地内		
工事名	令7-単 藤倉庚塚線歩道改修工事		
図面名	横断図(1)		
縮尺		位置	
塩竈市		図番	②/5

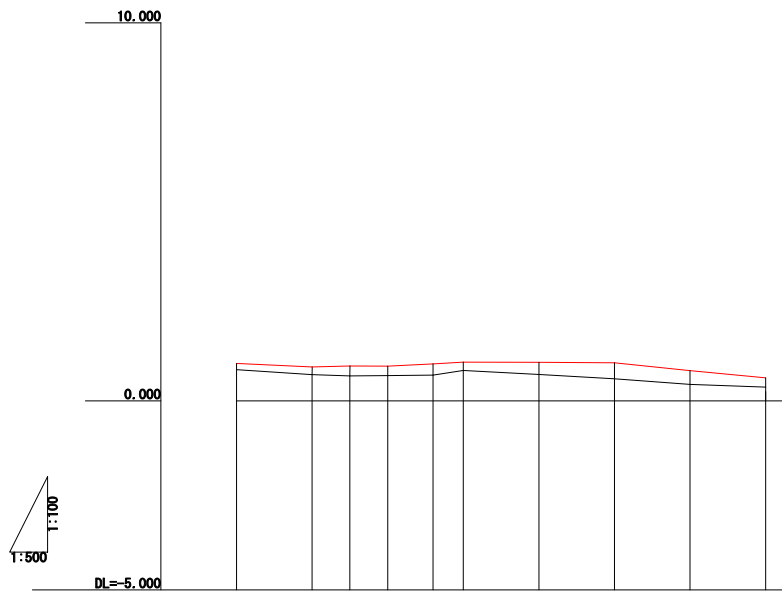


横断図(2)



工事年度	令和7年度		
箇所	塩竈市 藤倉二丁目 地内		
工事名	令7-単 藤倉庚塚線歩道改修工事		
図面名	横断図(2)		
縮尺		位置	
塩竈市		図番	③/⑤

縦断図

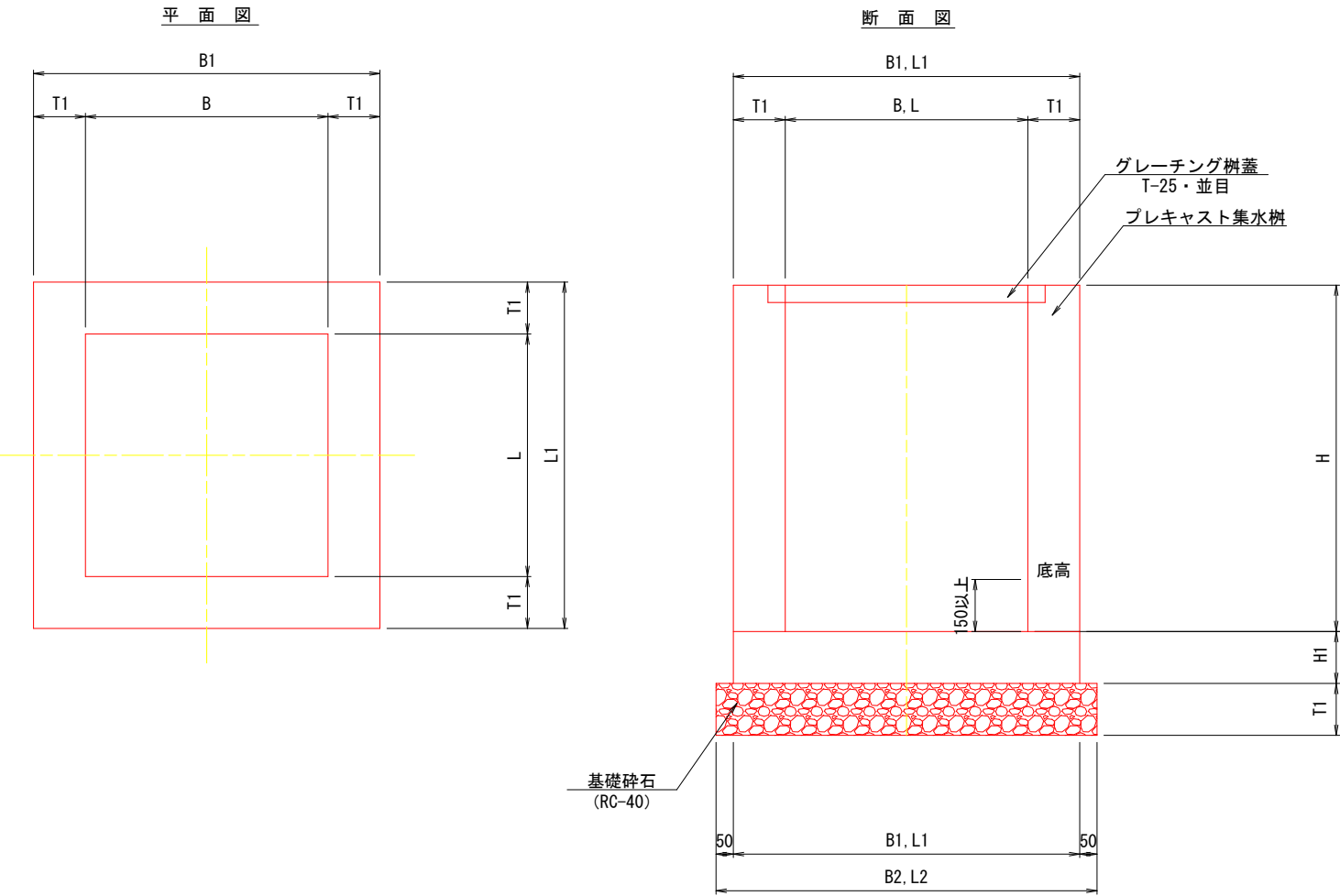


勾配	<div>i=0.76% 10.00</div> <div>i=0.42% 5.00</div> <div>i=0.53% 11.00</div> <div>i=1.17% 4.00</div> <div>i=0.11% 6.00</div> <div>i=0.13% 10.00</div> <div>i=2.05% 10.00</div> <div>i=1.91% 10.00</div>									
盛土高										
切土高										
計画高	0.976	0.900	0.921		0.980	1.027	1.020	1.007	0.802	0.611
地盤高	0.825	0.695	0.661		0.682	0.803	0.699	0.585	0.512	0.365
累加距離	0.00	10.00	15.00	20.00	26.00	30.00	40.00	50.00	60.00	70.00
単距離	0.00	10.00	5.00	5.00	6.00	4.00	10.00	10.00	10.00	10.00
測点	Mk.0-10.0	Mk.0	Mk.0+5.0	Mk.1	Mk.1+6.0	Mk.2	Mk.3	Mk.4	Mk.5	Mk.6
曲率										
片勾配 すり付け図										
拡幅 すり付け図										

工事年度	令和7年度		
箇所	塩竈市 藤倉二丁目 地内		
工事名	令7一単 藤倉庚塚線歩道改修工事		
図面名	縦断図		
縮尺	S=1/100 H=1/500	位置	
塩竈市	図番	4/5	

小構造物標準図

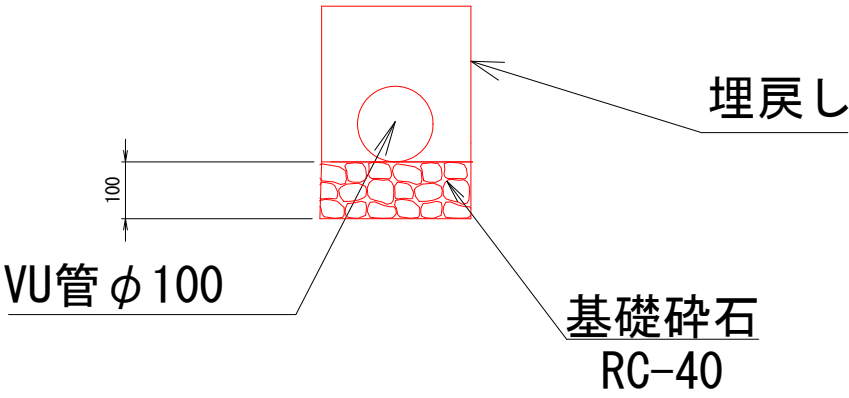
集水樹工一般図



接続樹寸法表

種 別	B 内空	L 内空	B1 躯体外幅	L1 躯体外幅	B2 基礎幅	L2 基礎幅	H 樹深さ	H1 底版	T1 側壁・基礎厚
B300-300-H600	300	300	500	500	600	600	600	100	100

暗渠排水管断面図



工事年度	令和7年度		
箇 所	塩竈市	藤倉二丁目	地内
工 事 名	令7一単 藤倉庚塚線歩道改修工事		
図 面 名	小構造物標準図		
縮 尺		位置	
塩 竈 市	図番	5/5	